







MAPA DO CELÓW PROJEKTOWYCH
skala 1:500

woj. małopolskie
Jedn. ewid.: Podgórze [121014_2]
Obręb: Słotki [0013]
dz. wg. zakresu
km 183 224 17
ID: GEO. 6640.6823.2019
Data: 20.09.2019 r.

Układ współrzędnych "1985"
Układ wysokościowy Kranzstadt
Wykonawca:
Pracownia geodezyjna GEO-CENTER
mgr inż. Tomasz Paśko, upr. nr 20200
ul. I-Brzozy 18/14, 33-300 Nowy Sącz

Poza wykazanymi na niniejszej mapie urządzeniami podziemnymi nie wyklucza się istnienia w terenie innych urządzeń i budowli podziemnych, dla których brak jest informacji branżowych i nie zostały odnotowane w czasie inwentury geodezyjnej.
Mapa wykonana bez ustalenia obciążen dorywczych szkodności gruntowych.
Linie rozgraniczające tereny o różnym przeznaczeniu z MPZP

LEGENDA:

-  PE 110 mm nowy wodociąg
-  Ø 250 mm nowa sieć kanalizacyjna
-  Remont wodociągu
-  Działki ewid. nowa inwestycja
-  Działki ewid. remont wodociągu
-  Istniejący wodociąg do likwidacji

